

**SCHEDA DESCRITTIVA INDICATORE**

**GENERALITA'**

SETTORE	<b>NATURA E BIODIVERSITA'</b>	CODICE INDICATORE	<b>4.4</b>	DPSIR	<b>R</b>
DESCRIZIONE	<b>SUPERFICIE OCCUPATA DA SIC E DA ZPS</b>			TIPOLOGIA	<b>Descrittivo</b>

**CARATTERISTICHE**

Obiettivi e Significato	<b>Valuta la superficie occupata da Siti di Importanza Comunitaria e da Zone di Protezione Speciale rispetto al totale.</b>		
Metodologia di calcolo	-		
Fonte dei dati	<b>Ministero dell'Ambiente - Servizio Conservazione Natura.</b>	Unità di misura	<b>%</b>
Ambito territoriale	<b>Comunità Montana VTM</b>	Periodo di calcolo	<b>1999</b>

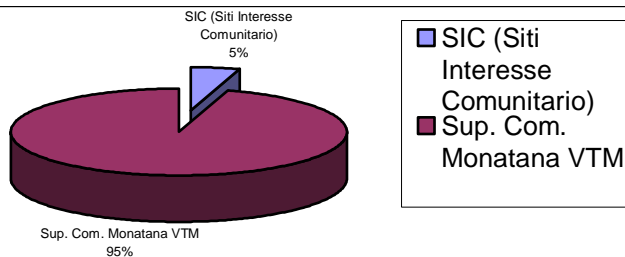
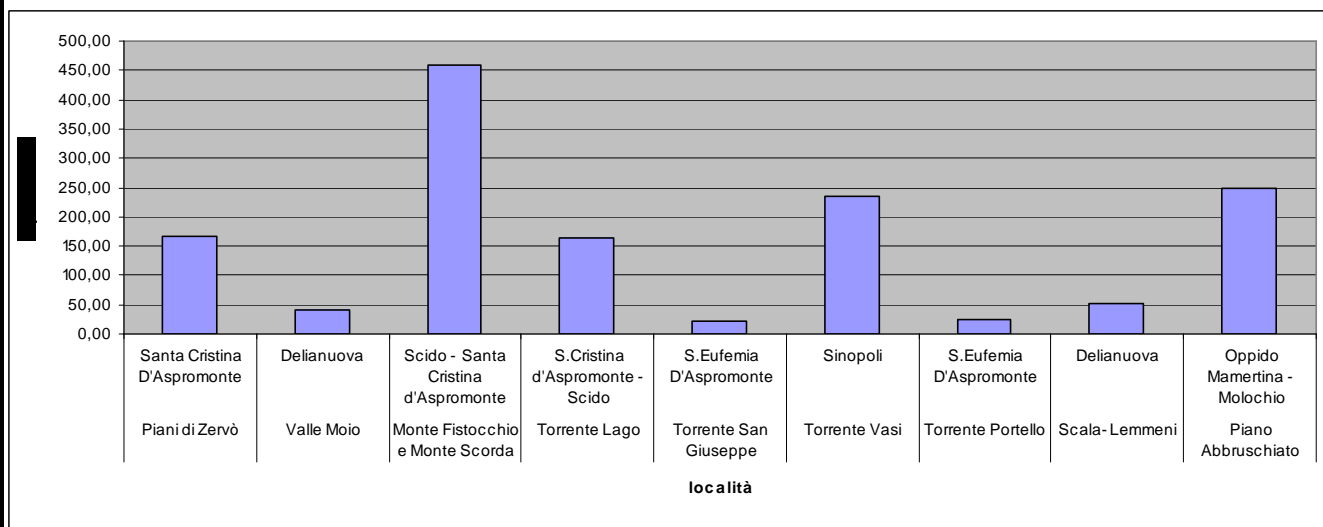
**CRITERI DI VALUTAZIONE**

Confronto temporale	<b>Nessuno</b>	Confronto spaziale	<b>Nessuno</b>
Valori di riferimento	<b>Nessuno</b>		

**RISULTATI**

Valore dell'indicatore




Il grafico mostra la superficie comunale occupata da Siti di Interesse Comunitario (SIC). I valori spaziano dai 458 ha di Santa Cristina d'Aspromonte ai 23 ha di Sant'Eufemia d'Aspromonte. Sotto, la percentuale della sup. Comunità Montana VTM occupata da Siti di Interesse Comunitario (SIC).



**Elementi di valutazione**

I SIC sono tra i principali strumenti per la difesa e la tutela di habitat e di specie animali e vegetali di particolare interesse comunitario, ai sensi della Direttiva Habitat 92/43/CE che tutela la biodiversità floristica e faunistica. È presente inoltre una Zona a Protezione Speciale (ZPS) denominata Torrente Abbrusciato.

**VALUTAZIONE SINTETICA**

Stato indicatore	Qualità dato	Trend	Commento
			Consistente presenza di Siti di Importanza Comunitaria e di una Zona a Protezione Speciale