

SCHEDA DESCRITTIVA INDICATORE

GENERALITA'

SETTORE	NATURA BIODIVERSITA'	E	CODICE INDICATORE	4.3	DPSIR	R
DESCRIZIONE	SUPERFICIE OCCUPATA DALLE AREE PROTETTE			TIPOLOGIA	Descrittivo	

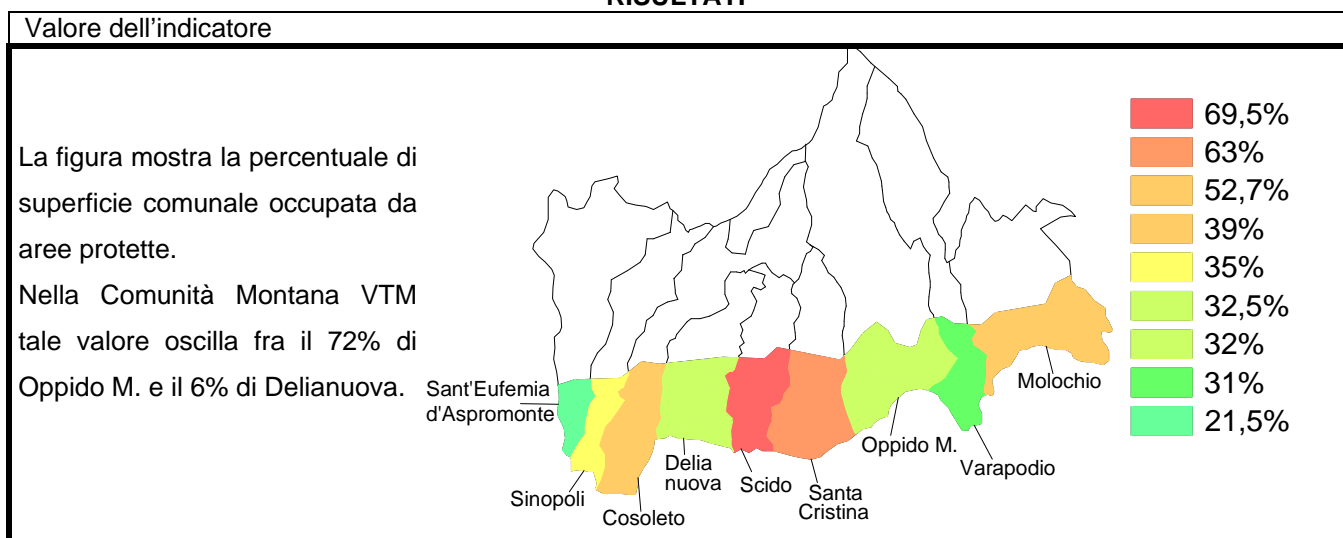
CARATTERISTICHE

Obiettivi e Significato	Misura la superficie occupata dalle aree protette rispetto alla superficie totale		
Metodologia di calcolo	Percentuale del rapporto fra superficie aree protette e superficie territoriale totale		
Fonte dei dati	Relazione Piano del Parco, 2003	Unità di misura	%
Ambito territoriale	Comunale	Periodo di calcolo	2003

CRITERI DI VALUTAZIONE

Confronto temporale	Nessuno	Confronto spaziale	Nessuno
Valori di riferimento	Nessuno		




RISULTATI



Elementi di valutazione

Le aree protette (intese come parchi regionali, parchi locali di interesse sovracomunale e riserve naturali) della Comunità Montana VTM sono costituite dal Parco Nazionale dell'Aspromonte, istituito con D.P.R. del 14.01.1994. La riserva naturale è caratterizzata dalla presenza di boschi naturali o seminaturali, foreste montane e pascoli.

VALUTAZIONE SINTETICA

Stato indicatore	Qualità dato	Trend	Commento
			Elevata presenza di aree protette con una riserva naturale.