

SCHEDA DESCRITTIVA INDICATORE

GENERALITA'

SETTORE	SUOLO E SOTTOSUOLO	CODICE INDICATORE	3.5	DPSIR	S
DESCRIZIONE	Persone, beni ed attività danneggiate da eventi di piena e piena			TIPOLOGIA	Descrittivo

CARATTERISTICHE

Obiettivi e Significato	Registra, nel tempo, il numero di persone, beni ed attività danneggiate da eventi di piena		
Metodologia di calcolo	-		
Fonte dei dati	Consiglio Nazionale delle Ricerche - Sistema Informativo sulle Catastrofi Idrogeologiche - Dati aggiornati al 2006	Unità di misura	-
Ambito territoriale	Comunale	Periodo di calcolo	1928/1999

CRITERI DI VALUTAZIONE

Confronto temporale	Nessuno	Confronto spaziale	Nessuno
Valori di riferimento	Nessuno		




RISULTATI

Valore dell'indicatore			
Località	Data	Tipo di evento	<b>Senza tetto</b>
			Valore <b>Stimato</b>
<b>Sant'Eufemia d'Aspromonte</b>	<b>20/2/1952</b>	<b>piena</b>	<b>75</b>
Località	Data	Tipo di evento	<b>Vittime</b>
			Valore <b>Esatto</b>
<b>Oppido Mamertina - Contrada Folare</b>	<b>10/5/1928</b>	<b>frana</b>	<b>1</b>
Località	Data	Tipo di evento	<b>Sfollati</b>
			Valore <b>Stimato</b>
<b>Varapodio - SS n. 111 presso il ponte di Terranova (tra i territori di Varapodio e Terranova Sappo Minulio)</b>	<b>1999</b>	<b>frana</b>	<b>10</b>

Elementi di valutazione

Nonostante la Comunità Montana VTM non presenti numerosi eventi di piena, questi possono avere una alta magnitudo, come dimostrano le cifre sopra esposte.

VALUTAZIONE SINTETICA

Stato indicatore	Qualità dato	Trend	Commento
			Scarsi danni a persone, beni ed attività in seguito ad eventi di frana e piena.