

SCHEDA DESCRITTIVA INDICATORE

GENERALITA'

SETTORE	<b>SUOLO E SOTTOSUOLO</b>	CODICE INDICATORE	<b>3.3</b>	DPSIR	<b>S</b>
DESCRIZIONE	<b>Numero di incendi boschivi</b>			TIPOLOGIA	<b>Descrittivo</b>

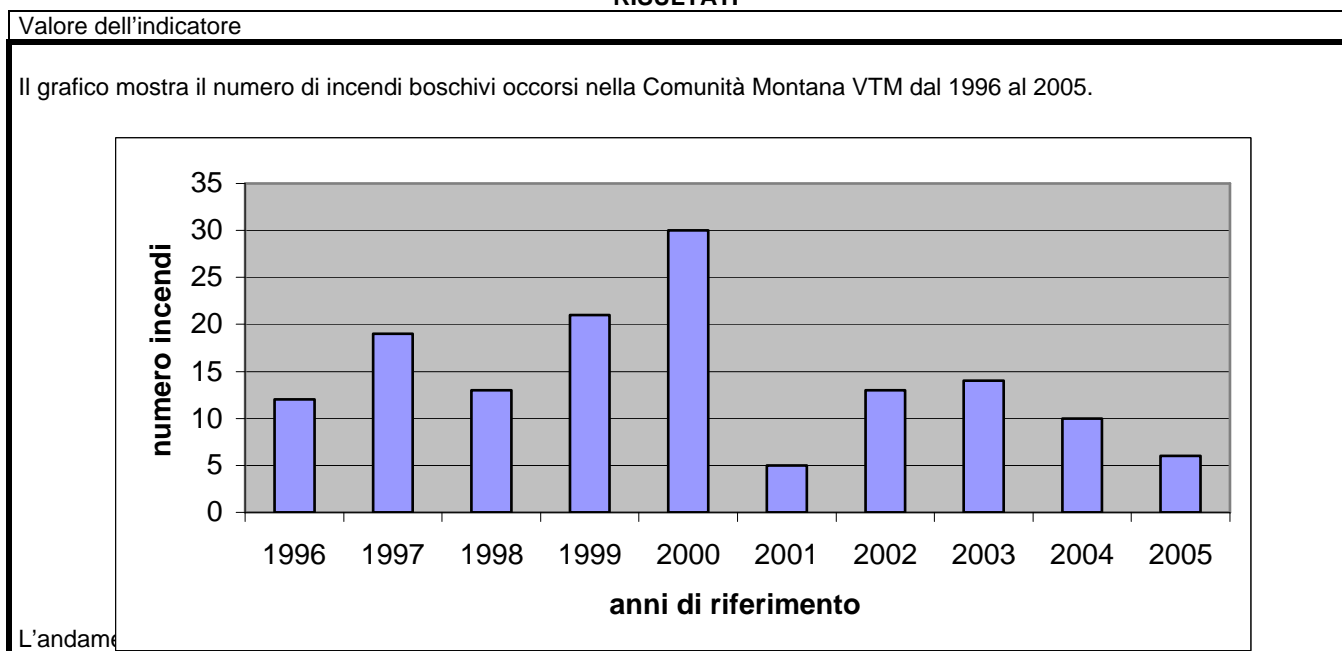
CARATTERISTICHE

Obiettivi e Significato	<b>Numero di incendi boschivi occorsi per anno</b>		
Metodologia di calcolo	<b>Numero di incendi boschivi occorsi suddivisi per anno</b>		
Fonte dei dati	<b>CORPO FORESTALE DELLO STATO - COMANDO PROVINCIALE - RC</b>	Unità di misura	-
Ambito territoriale	<b>Comunità Montana</b>	Periodo di calcolo	<b>1996-2005</b>

CRITERI DI VALUTAZIONE

Confronto temporale	<b>1996-2005</b>	Confronto spaziale	<b>Nessuno</b>
Valori di riferimento	<b>Nessuno</b>		




RISULTATI



Elementi di valutazione

La Comunità Montana VTM, ha subito dal 1996 al 2005 143 episodi di incendi boschivi. I Comuni maggiormente colpiti sono stati: Sant'Eufemia d'Aspr. (34), Cosoleto (32), Oppido M. (27) e Scido (19).

VALUTAZIONE SINTETICA

Stato indicatore	Qualità dato	Trend	Commento
			Discreta presenza di incendi con tendenza alla diminuzione.