

SCHEDA DESCRITTIVA INDICATORE

GENERALITA'

SETTORE	ACQUA DEPURAZIONE	E	CODICE INDICATORE	1.2	DPSIR	S
DESCRIZIONE	ABITANTI SERVITI DA DEPURAZIONE			TIPOLOGIA	Prestazione	

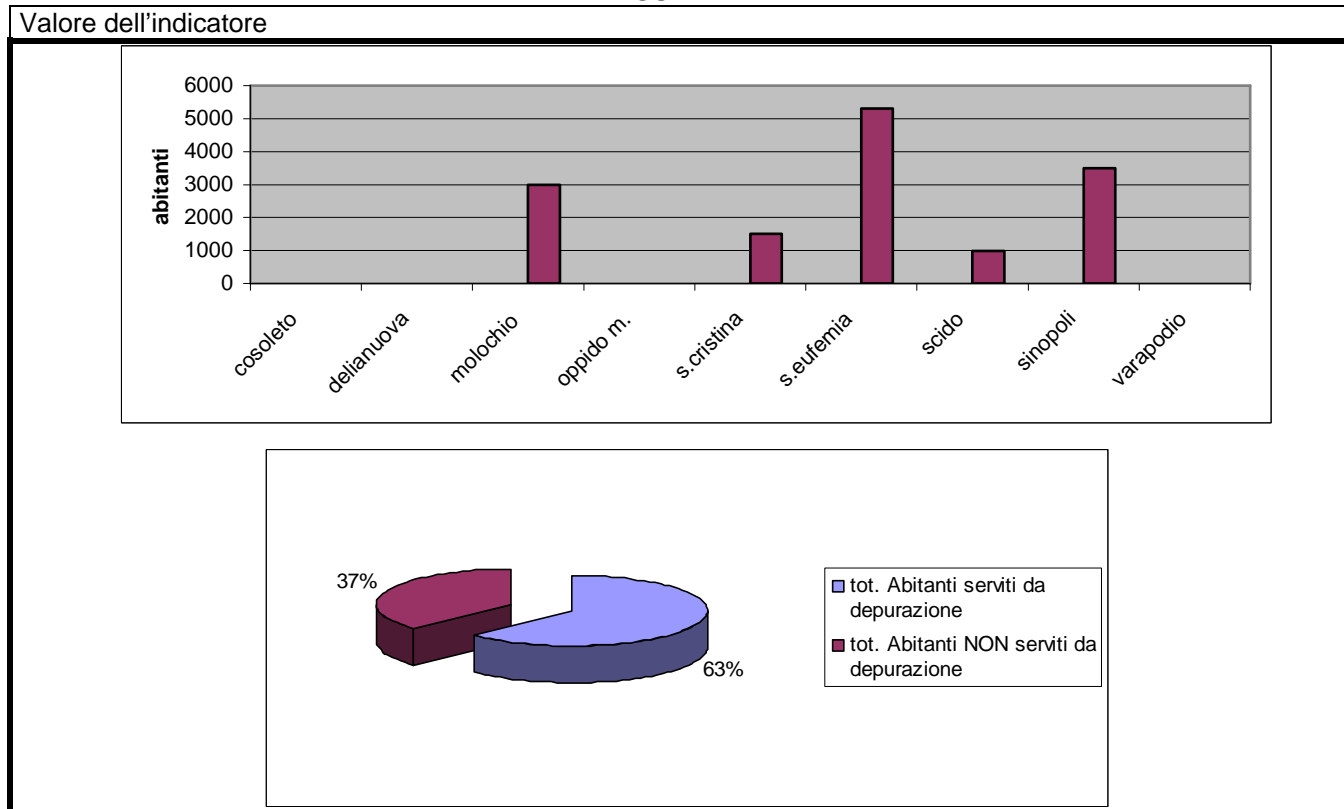
CARATTERISTICHE

Obiettivi e Significato	L'indicatore permette di conoscere la percentuale di abitanti servita da impianti di depurazione, misurando l'efficacia del sistema depurativo delle acque reflue e il suo grado di diffusione sul territorio, presupposto indispensabile per garantire un livello elevato di qualità delle acque.		
Metodologia di calcolo	Rapporto tra il numero di abitanti serviti da depuratore e il numero di abitanti complessivi: i dati sono rilevati dalla ricognizione effettuata dall'ATO 5 sulle infrastrutture acquedottistiche sul territorio provinciale, in attuazione della L. 36/1994.		
Fonte dei dati	Ufficio del Commissario per l'emergenza Ambientale	Unità di misura	%
Ambito territoriale	Comunale	Periodo di calcolo	2004

CRITERI DI VALUTAZIONE




Confronto temporale	Nessuno	Confronto spaziale	Tra i comuni
Valori di riferimento	Valore medio provinciale		

RISULTATI



Elementi di valutazione
 I comuni di Delianuova, Cosoleto e Oppido M. sono privi di depurazione.

VALUTAZIONE SINTETICA

Stato indicatore	Qualità dato	Trend	Commento
			N. 6 impianti di depurazione.